



PROGRAM ROZVOJE OBCE ČERVENÝ HRÁDEK



NA OBDOBÍ 2024 – 2034

Obsah

ANALYTICKÁ ČÁST.....	- 3 -
Charakteristika obce	- 3 -
Základní profil obce	- 3 -
Historie	- 4 -
Území	- 4 -
Obyvatelstvo.....	- 5 -
Hospodářství.....	- 6 -
Infrastruktura	- 7 -
Voda	- 8 -
Kanalizace	- 9 -
Teplo.....	- 9 -
Elektřina	- 9 -
Rozhlas	- 9 -
Plyn.....	- 10 -
Doprava	- 10 -
Vybavenost obce	- 10 -
Životní prostředí	- 10 -
Správa obce, kulturní činnost	- 12 -
Shrnutí investičních a ostatních dotačních akcí za období 2015 – 2023	- 12 -
Východiska pro návrhovou část	- 14 -
SWOT analýza	- 14 -
SILNÉ STRÁNKY	- 14 -
SLABÉ STRÁNKY	- 14 -
PŘÍLEŽITOSTI.....	- 14 -
OHROŽENÍ.....	- 14 -
Cíle, opatření, aktivity	- 15 -
Infrastruktura	- 15 -
Volný čas, kultura, sport.....	- 16 -
Životní prostředí	- 16 -
Podpora realizace programu	- 16 -
Rozpočet.....	- 17 -
Schvalovací doložka.....	- 17 -

ANALYTICKÁ ČÁST**Charakteristika obce****Základní profil obce**

Stát	Česká republika
Kraj	Jihočeský
Okres	Jindřichův Hradec
Typ sídla	obec
Nadmořská výška	525 m. n. m.
Katastrální výměra	679 ha
První zmínka o obci	1211
Počet obyvatel	192
Místní části	Podolí, Ves, Hladov
Počet domovních čísel	101
Průměrný věk obyvatel	44,5
Vodovod	ANO
Kanalizace	ANO
Plynofikace	ANO
Pošta	NE
Policie	NE
Hasiči	NE
Škola	NE - ZŠ a MŠ v Nové Říši
Kostel	Kaplička zasvěcena Panně Marii
Zdravotnické zařízení	NE, poliklinika v Telči, nemocnice Jindřichův Hradec, Dačice, Jihlava, Třebíč, ambulance Nová Říše
Služby v obci	Obchod, hostinec, knihovna
Sportovní a kulturní vyžití	Sportovní areál, dětské hřiště

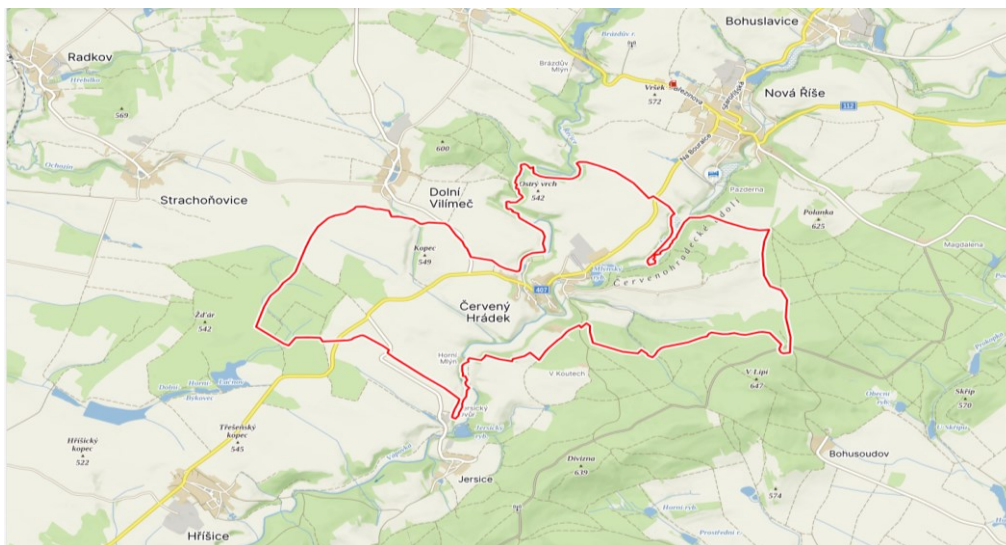
Historie

Nejstarší zmínka o Červeném Hrádku pochází z roku 1211. V této době vlastnil Hrádek šlechtický rod Markvarta z Hrádku, někdy nazývaného z Říše, Starče a Holoubku. Markvart z Hrádku se svou manželkou Vojslavou založil v nedaleké Nové Říši klášter. Dále na Hrádku pobývali páni z Bílkova (1318), Matyáš z Hrádku (1349), Smil z Hrádku (1356). Poté také markrabě Jan, ten Hrádek propůjčoval jako zeměpanské léno. Dalším majitelem byl markrabě Jošt (1410) a ten prodal Hrádek Petrovi z Kamenice, řečenému Šturm (odtud se po krátký čas jmenoval Šturmův Hrádek). V 16. století patřil Hrádek rodu Zahrádeckých sídlících na Hobzí, ten ho pak prodal majitelce Budiškovice, paní Alžbětě Višňovské. Od této doby sdílí stejný osud s Budiškovícemi.

O zřízení školy usilovali hrádečtí již od roku 1788. Škola samotná začala fungovat až od roku 1815. Roku 1865 vyhořela, 1910 byla obnovena a za občasně rekonstrukce (elektrika, vytápění, střecha) fungovala až do roku 1980. Obec Červený Hrádek byla jednou z prvních, která po příkladu Záhlinic na Hané uskutečnila po roce 1858 scelení pozemků. V roce 1956 bylo v obci založeno JZD. V roce 1980 došlo v rámci nacionalizace národního hospodářství ke sloučení MNV Červený Hrádek a Hříšice a v roce 1990 dochází k oddělení obce od střediskové obce Hříšice.

Území

Obec Červený Hrádek se nachází 9 km severovýchodně od Dačic v okrese Jindřichův Hradec v Jihočeském kraji. Sousedními obcemi jsou Hříšice, Dolní Vilímeč, Knínice, Nová Říše, Krasonice a Strachonovice. Protože Červený Hrádek leží na pomezí Jihočeského kraje a kraje Vysočina je zde krajina spíše kopcovitého rázu. U obce je největší kopcem kopec Bába s nadmořskou výškou 665 m. Katastrem obce protéká potok Vápovka, dále pak Řečický potok (potok Ochoz) a Vilímečský potok, v katastru obce se nachází Mlýnský rybník. Obec Červený Hrádek leží na silnici z Dačic do Nové Říše. Katastr má výměru 679 ha.



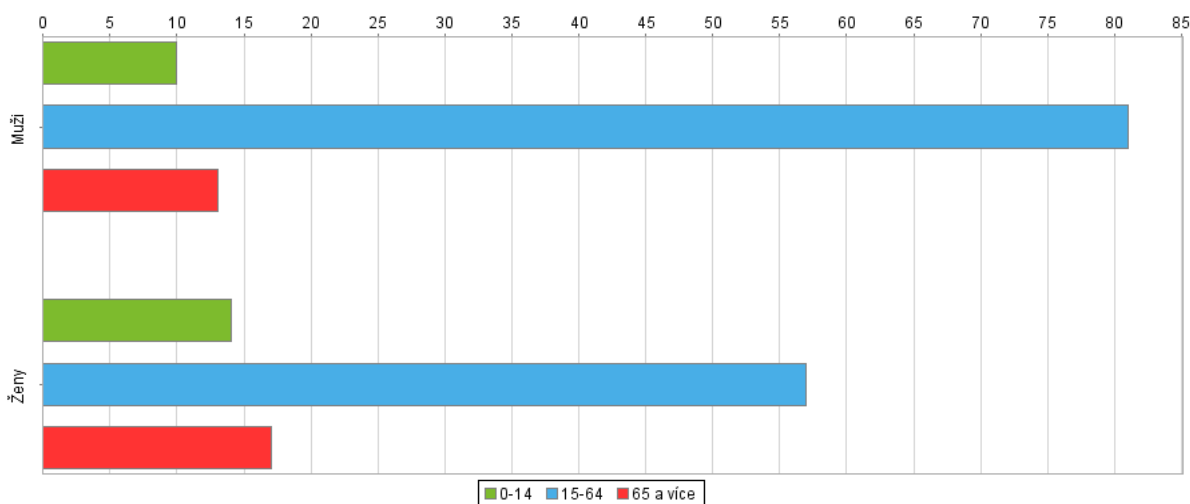
Obyvatelstvo

Stávající počet obyvatel na konci roku 2022 byl 192, z toho 12,5 % činí mládež a děti do 15 let. Obyvatelstvo sídlí v rodinných domech a nachází se zde mnoho budov užívaných k rekreačním účelům. Do budoucna a s ohledem na demografickou křivku i vlastní polohu, lze očekávat pokles, případně setrvalý stav obyvatelstva. Mateřskou školu a základní školu navštěvují děti v Nové Říši. Zdravotnictví, kultura a další specializované služby se nachází v pověřené obci Dačice, případně v okresním městě Jindřichův Hradec, popř. Jihlava, Třebíč.

Níže uvedená statistika je převzata z ČSÚ pro rok 2022 (data ke konci roku 2022).

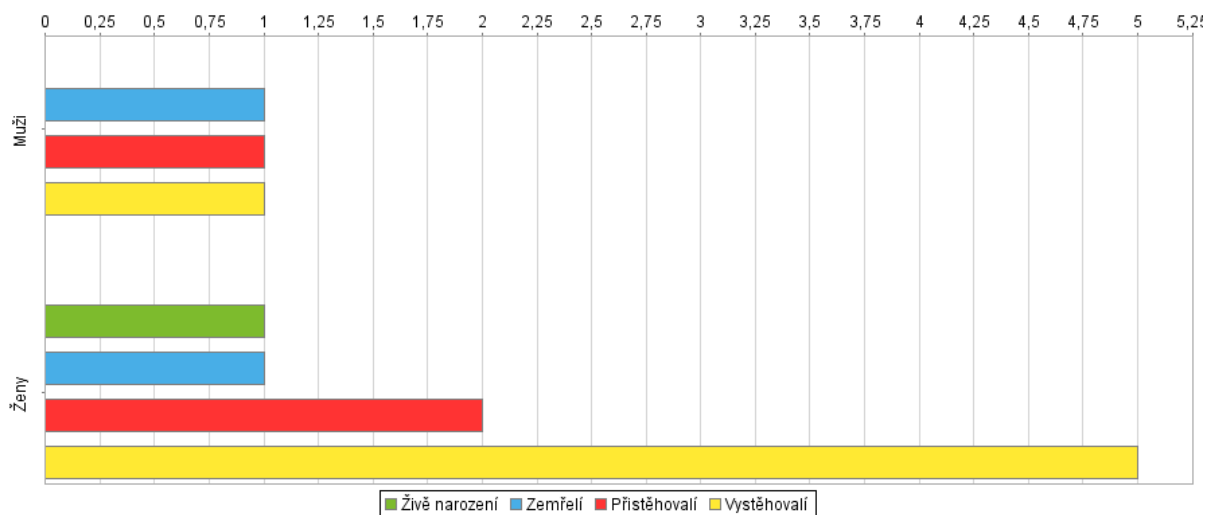
Stav obyvatel

		Celkem	Muži	Ženy
Počet obyvatel		192	104	88
v tom ve věku (let)	0-14	24	10	14
	15-64	138	81	57
	65 a více	30	13	17
Průměrný věk (let)		44,5		



Pohyb obyvatel

	Celkem	Muži	Ženy
Živě narození	1	-	1
Zemřelí	2	1	1
Přirozený přírůstek	-1	-1	-
Přistěhovalí	3	1	2
Vystěhovalí	6	1	5
Přírůstek stěhováním	-3	-	-3
Celkový přírůstek	-4	-1	-3
Sňatky	-	-	-
Rozvody	-	-	-



Hospodářství

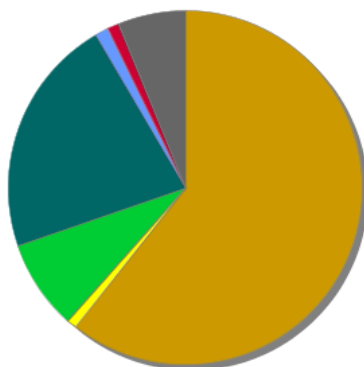
Většina obyvatelstva dojíždí za prací do větších obcí v okolí. V současné době je v obci velmi nízká nezaměstnanost. V rámci obce funguje obchod. V současné době je zde nahlášena aktivní živnost cca 14 živnostníků a firem. Jedná se např. o truhláře, zedníky, zámečníky, lesníky, malíře-natěrače atp.

Zemědělské plochy v katastru obce jsou obhospodařovány firmou Zemědělské družstvo Hříšice, případně menšími soukromými zemědělci. Mlýnský rybník obhospodařuje Obec Červený Hrádek a provozuje na něm sportovní rybolov.

Lesní plochy v majetku obce jsou obhospodařovány obcí, resp. smluvním dodavatelem prací. Služba lesního hospodáře je zajištěna Ing. Klárou Novákovou z Lesů ČR, s.p.

Druhy pozemků (ha)

	31. 12. 2021	31. 12. 2022
Celková výměra	680,19	680,19
Zemědělská půda	473,68	474,11
Orná půda	412,28	412,28
Chmelnice	-	-
Vínice	-	-
Zahrada	6,02	6,01
Ovocný sad	-	-
Trvalý travní porost	55,38	55,82
Nezemědělská půda	206,51	206,08
Lesní pozemek	148,75	148,75
Vodní plocha	8,24	8,24
Zastavěná plocha a nádvoří	6,95	6,98
Ostatní plocha	42,57	42,11



● Orná půda	● Chmelnice	● Vínice	● Zahrady	● Ovocné sady	● Trvalé travní porosty	● Lesní pozemky	● Vodní plochy	● Zastavěné plochy	● Ostatní plochy
-------------	-------------	----------	-----------	---------------	-------------------------	-----------------	----------------	--------------------	------------------

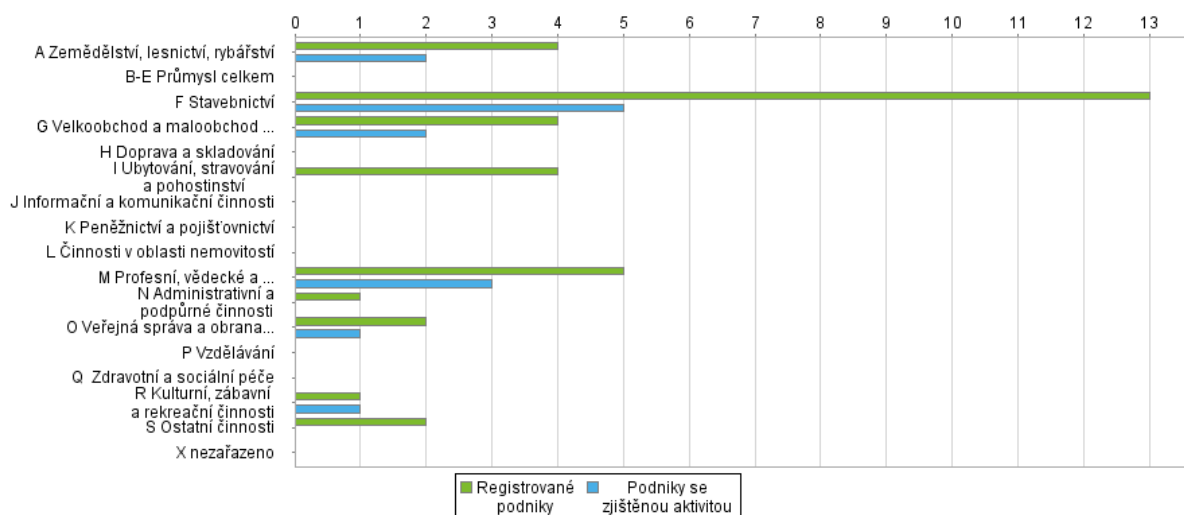
Podnikatelské subjekty podle právní formy

	Registrované podniky	Podniky se zjištěnou aktivitou
Celkem	39	14
Fyzické osoby	32	11
Fyzické osoby podnikající dle živnostenského zákona	31	10
Fyzické osoby podnikající dle jiného než živnostenského zákona	1	1
Zemědělství podnikatelé	.	.
Právnícké osoby	7	3
Obchodní společnosti	1	.
akciové společnosti	.	.
Družstva	.	.

Podnikatelské subjekty podle převažující činnosti

	Registrované podniky	Podniky se zjištěnou aktivitou
Celkem	39	14
A Zemědělství, lesnictví, rybářství	4	2
B-E Průmysl celkem	.	.
F Stavebnictví	13	5
G Velkoobchod a maloobchod; opravy a údržba motorových vozidel	4	2
H Doprava a skladování	.	.
I Ubytování, stravování a pohostinství	4	.

J Informační a komunikační činnosti	.	.
K Peněžnictví a pojišťovnictví	.	.
L Činnosti v oblasti nemovitostí	.	.
M Profesionální, vědecké a technické činnosti	5	3
N Administrativní a podpůrné činnosti	1	.
O Veřejná správa a obrana; povinné sociální zabezpečení	2	1
P Vzdělávání	.	.
Q Zdravotní a sociální péče	.	.
R Kulturní, zábavní a rekreační činnosti	1	1
S Ostatní činnosti	2	.
X nezařazeno	.	.



Infrastruktura

Obec Červený Hrádek má od roku 2022 nový územní plán, který stanovuje rozvoj obce a infrastruktury v obci.

V rámci Jihočeského kraje má obec zpracován Plán rozvoje vodovodů a kanalizací, který je uveřejněn na příslušných stránkách Jihočeského kraje pod číslem 3104_005_00.

Voda

Obec Červený Hrádek má vybudovaný vodovod pro veřejnou potřebu. Na vodovod je napojeno cca 100% trvale bydlících obyvatel a cca 80% přechodně bydlících obyvatel. Zdroje vody se nacházejí celkem ve čtyřech lokalitách (prameništích). Celkem se jedná o dva vrty a tři studny z roku 1973 a dále pět studní z roku 1986. V roce 2010 zhotoven nový vrt. Využita jsou všechna prameniště, ale nepoužívají se všechny zdroje. Vydutnost zdrojů vody je dostatečná. Z jednotlivých pramenišť jsou zřízeny gravitační a výtlačné řady do přečerpávacího vodojemu. Tento vodojem má objem 50 m³. Z přečerpávacího vodojemu je voda čerpána čerpadlem o

výkonu 1 l/s do hlavního vodojemu. Hlavní vodojem má objem 100 m³. Tento vodojem je zemní a pochází z roku 1976. Z hlavního vodojemu je zřízen zásobovací řad v délce 1510 m do obce. Vodovodní řady jsou provedeny z litiny, z PVC a z polyetylénu. Polyetylénové a PVC řady byly vybudovány v roce 1976. Litinové řady pocházejí údajně již z roku 1920. Celková délka rozvodných řadů je cca 4,6 km. V obci je celkem 99 vodovodních přípojek v délce cca 1200 m. Plastové vodovodní řady (z roku 1976) jsou v uspokojivém technickém stavu. V horším stavu jsou však původní litinové řady. Vodovod provozuje a vlastní obec Červený Hrádek. Zdrojem požární vody v obci je rybník.

Kanalizace

V obci je vybudována jednotná kanalizační síť. Obec je z větší části odkanalizovaná. Na veřejnou kanalizaci je napojeno cca 80 % trvale a 80 % přechodně bydlících obyvatel. Obyvatelé jsou napojeni přes septiky. Nenapojení obyvatelé mají vyvážecí jímky. Obec nemá ČOV. Recipientem je potok Vápovka (dvě výusti) a potok Řečice (dvě výusti), který dále ústí do potoka Vápovka (ČHP 4–14–01–029). Obec má platné povolení k vypouštění odpadních vod. Kanalizační sběrače jsou z betonového potrubí v dimenzích DN 200 až DN 400. Jejich celková délka je cca 1400 m. V obci není žádný velký průmyslový podnik produkující znečištění, sídlí zde pouze ZD Hříšice farma Červený Hrádek zabývající se rostlinnou a živočišnou výrobou. Technický stav kanalizace je uspokojivý. Kapacita kanalizační sítě je dostatečná. Majitelem a provozovatelem kanalizace je obec Červený Hrádek. Kanalizační síť není dokončena pro celou obec. V rámci územního plánu obce je navržena zastavitelná plocha Z3 pro umístění ČOV a koridor CNU-T1 pro umístění kanalizačního sběrače. Termín vybudování ČOV není zatím znám.

Teplo

Vytápění objektů je řešeno individuálně, především plynem, dřevem a uhlím.

Elektřina

Obec Červený Hrádek je elektrifikována nadzemním vedením VN, které distribuuje elektrickou energii na 3 trafostanice v majetku E.GD a.s. Podzemní vedení se vyskytuje pouze u dvou objektů. Stávající veřejné osvětlení obce sleduje trasy distribučních rozvodů NN. Část je umístěna na samostatných stožárech VO, větší část je umístěna na sloupech vedení NN. V současné době je plánováno provedení podzemního vedení NN (cca v roce 2024-2025) a s tím i provedení nového veřejného osvětlení obce.

Rozhlas

V obci není místní rozhlas, k informování občanů slouží rozesílání SMS zpráv, úřední deska, webová stránka obce případně sociální síť.

Plyn

V obci je vybudován plynovod.

Doprava

Katastrálním územím obce prochází silnice II/407 Hladov – Červený Hrádek – Dačice) a III. třídy (silnice III/4074), která má malou dopravní zátěž. Silniční doprava nepřevyšuje zákonem stanovené normy hluku v obci. Současný stav místních a účelových komunikací je vyhovující. Stav chodníků je z větší části nevyhovující, vyžadující opravu. Hromadná doprava je zabezpečena linkovou autobusovou dopravou, zastávka se nachází v centru obce. Železniční doprava v obci není, nejbližší zastávka se nachází v Dačicích a Telči. Nad katastrálním územím Červený Hrádek se nachází vzdušný prostor LK TSA a LK TRA pro létání v malých a přízemních výškách. Celé správní území obce je situováno v zájmovém území Ministerstva obrany ČR.

Vybavenost obce

V obci nalezneme pouze zástavbu rodinných domků. V majetku obce je budova bývalé ZŠ ve které se v současné době nachází jeden byt a hostinec, dále budova prodejny, budova OÚ s hasičskou zbrojnicí a sportovní areál.

Zdravotnické služby a sociální péče jsou zajišťovány spádovou obcí Dačice a Telč, případně okresním městem Jindřichův Hradec a Jihlava.

Životní prostředí

Ovzduší

Provětrávání ovzduší v obci lze označit za dobré. V oblasti se nevyskytují časté inverze.

Voda

V katastru obce se vyskytují ochranná pásma vodních zdrojů pitné vody. V katastrálním území Červený Hrádek u Dačic se nacházejí záplavová území a aktivní zóny záplavového území toků Vápovka (ID toku 10100184) a Řečice (ID 10100543).

Skládky, nakládání s odpady

Komunální odpad je v obci shromažďován do popelnic a pravidelně odvážen 1x za dva týdny na skládku Borek. Svoz odpadu od roku 2024 je zajišťován firmou OHR Services s.r.o. Na území obce jsou kontejnery na tříděný odpad – plasty a papír - svoz 1 x za 2 týdny (sklo a plasty z domácností 1 x měsíc), kovový odpad, textil a biologicky rozložitelný odpad– svoz dle potřeby.

Složky nebezpečného komunálního odpadu (např. baterie, zbytky barev a rozpouštědel, zářivky apod.) zajišťuje obec 2 x ročně pravidelným svozem oprávněnou osobou.

Půda

Největším zdrojem znehodnocení půd je půdní eroze, která se ve velké míře rozšířila v minulých letech následkem scelování polí a rozorávání mezí, remízků a přirozených koryt.

Hluk

V řešeném území se nenachází v současné době významnější zdroj nadměrného hluku. Hluk z dopravy je pod hladinou povolených hodnot.

Ochrana krajinného rázu

Biocentra a biokoridory

V rámci územního plánu existují následné prvky ÚSES:

Název	Charakter	Využití
Kopec	lokální biocentrum	Les, louka, vodní tok, ostatní plocha
Ostrý vrch	lokální biocentrum	Les, louka, vodní tok, ostatní plocha
Červenohrádecký rybník	lokální biocentrum	Vodní tok, vodní plocha, ostatní plocha, les
Ve Vosetkovicích	lokální biocentrum	Louka, vodní tok, ostatní plocha
Řečice	lokální biocentrum	Louka, vodní tok, ostatní plocha
K pramenům Lačnovského potoka	lokální biokoridor	Les, louka, vodní tok, orná
Vilímečský potok - Dolní Namšiny	lokální biokoridor	Louka, vodní tok, ostatní plocha - komunikace
Vápvka pod Červeným Hrádkem	lokální biokoridor	Louka, vodní tok, ostatní plocha
Řečice	lokální biokoridor	Louka, vodní tok, ostatní plocha
Vápvka II, U vsi	lokální biokoridor	Louka, vodní tok, ostatní plocha - komunikace
V mezích	lokální biokoridor	Louka, vodní tok, ostatní plocha - komunikace
V hájku	lokální biokoridor	Les, louka, vodní tok
Vápvka III	lokální biokoridor	Louka, vodní tok, les

Správa obce, kulturní činnost***Kompetence úřadů***

Samosprávu obce Červený Hrádek zajišťuje zvolené 9-ti členné zastupitelstvo v čele se starostou. Obec je plátcem DPH, hospodáří s vyrovnaným rozpočtem a roční příjmy a výdaje se pohybují ve výši cca 5 mil. Kč. Agendu ORP vykonává město Dačice, kde se nachází příslušné správní úřady. Obec je členem Mikroregionu Dačicko a MAS Česká Kanada.

Bezpečnost

Bezpečnost v obci je na vysoké úrovni, personální zajištění poskytuje PČR místní oddělení Dačice se sídlem v Dačicích.

Sport

V obci existují dvě víceúčelové hřiště s umělým povrchem, fotbalové hřiště s travnatým povrchem, dětské hřiště u bývalé budovy ZŠ a dětské hřiště na Hladově. V obci je fotbalové mužstvo, které v současnosti hraje soutěž Okresního přeboru mužů v okrese Jihlava a dále je zde hokejový klub HC Červený Hrádek který hraje v soutěži „O pohár města Telče“. Každý rok se koná na hřišti Pouťový turnaj s účastí okolních obcí a na víceúčelovém hřišti každoročně probíhá nohejbalový turnaj trojic.

Kultura

V obci je vedle bývalé budovy ZŠ areál, kde se každoročně pořádá Pouťová taneční zábava a další společenské akce. V obci se dodržuje velikonoční hrkání a pálením čarodějnic, stavění a kácení máje. Pravidelně se zde schází myslivecké sdružení Vápovka. V prosinci v období Vánoc a Silvestra obec každoročně pořádá veřejné bruslení, Silvestrovský výstup na kopec Bába a ohňostroj. U příležitosti dětského dne pořádá obec pro děti různé hry a úkoly, za které děti obdrží odměnu. Fotbalový klub pořádá každý rok Pouťový turnaj v kopané.

Shrnutí investičních a ostatních dotačních akcí za období 2015 – 2023

Rok	Zdroj dotace	Název	Náklady	Dotace
2015	POV JČ kraje	Nákup kom. techniky na údržbu a úklid obecního prostranství	276 tis.	166 tis.
2016	POV JČ kraje	Oprava vnitřních a venk. omítek kaple Panny Marie	502 tis.	220 tis.
2016	MMR - Podpora a rozvoj venkova	Rekonstrukce víceúčelového hřiště	361 tis.	253 tis.
2017	POV JČ kraje	Oprava vodovod. řadu v části obce Podolí	971 tis.	220 tis.

PROGRAM ROZVOJE OBCE ČERVENÝ HRÁDEK PRO ROK 2024 - 2034

2017	MZE	Vyhotovení LHP	28 tis.	20 tis.
2019	POV JČ kraje	Oprava části komunikace na p.č. 870/3	771 tis.	280 tis.
2020	MZE	Zmírnění dopadů kůrovcové kalamity v lesích	-	856 tis.
2020	POV JČ kraje	Oprava místních komunikací v obci Červený Hrádek	460 tis.	270 tis.
2020	MZE	Umělá obnova sadbou	-	22 tis.
2020	MZE	Dotace lesy	-	100 tis.
2021	POV JČ kraje	Kolový traktor Zetor Major s čelním nakladačem	1.309 tis.	270 tis.
2021	MZE	Obnova lesa	-	146 tis.
2021	MZE	Zmírnění dopadů kůrovcové kalamity v lesích	-	127 tis.
2021	MZE	Dotace lesy	-	993 tis.
2021	MMR	Modernizace cyklostezky č. 5124 v obci Červený Hrádek	2.191 tis.	1.473 tis.
2022	MZE	Obnova porostu	-	40 tis.
2022	MZE	Dotace na štěpkování	-	87 tis.
2022	POV Jč kraje	Pořízení nosiče na kontejnery + kontejner	482 tis.	220 tis.
2023	MZE	Výchova a obnova lesních porostů	-	91 tis.
2023	MZE	Ekol. k přírodě šetrné technologie	-	9 tis.
2023	NSA	Fotbalové hřiště s umělým povrchem	1.251 tis.	800 tis.
2023	POV Jč kraje	Výměna střešní krytiny na obecním objektu č.p. 27	828 tis.	216 tis.

Východiska pro návrhovou část

SWOT analýza

<p>SILNÉ STRÁNKY</p> <ul style="list-style-type: none"> ❖ Přijatelná úroveň dopravní zátěže ❖ Malebná krajina ❖ Vybudovaná infrastruktura ❖ Finanční rezerva ❖ Blízkost většího města ❖ Vlastnictví více jak 60 ha lesa ❖ Příjemné životní prostředí v důsledku neexistence průmyslových podniků v obci ❖ Zavedený systém separovaného sběru odpadu ❖ Obchod v obci ❖ Dostatečná kapacita vodního zdroje ❖ Sportovní areál 	<p>SLABÉ STRÁNKY</p> <ul style="list-style-type: none"> ❖ Problémy s výkupem pozemků pro novou výstavbu ❖ Omezený rozpočet ❖ ZŠ a MŠ mimo obec ❖ Chodníky ❖ Nutnost dojíždění za službami, vzděláním, prací, lékařskou péčí ❖ Členitý terén obce - zvýšené náklady na budování a provoz infrastruktury ❖ Nedostatek ploch pro rozvoj obce ❖ Úbytek obyvatel (zejména mladých) ❖ Nerealizovaná výstavba na soukromých parcelách
<p>PŘÍLEŽITOSTI</p> <ul style="list-style-type: none"> ❖ Výstavba rodinných domů ❖ Využívání dotačních možností pro financování projektů, budování a modernizaci infrastruktury, obnovy a rekonstrukce obecního majetku ❖ Využívání iniciativy občanů ❖ Systematická obnova a údržba zeleně ❖ Podpora využívání ekologických zdrojů vytápění, energie, úspor vody ❖ Spolupráce s okolními obcemi ❖ Podpora ekologického zemědělství a péče o krajinu ❖ Rozvoj služeb ❖ Rozšíření chodníků v obci ❖ Rekonstrukce a obnova obecního majetku 	<p>OHROŽENÍ</p> <ul style="list-style-type: none"> ❖ Kapacita kanalizace v případě přívalových dešťů ❖ Nemožnost nákupu pozemků z důvodu majetkoprávních ❖ Výskyt kůrovce v lese ❖ Omezená životnost střech na obecních budovách ❖ Havarijní stav chodníků ❖ Snižování počtu obyvatel a jejich stěhování do měst a lépe vybavených obcí ❖ Stárnutí obyvatel ❖ Ohrožení suchem ❖ Nárůst byrokracie a zvyšování administrativní náročnosti veřejné správy

Cíle, opatření, aktivity

Následující aktivity obce jsou směřovány do oblastí, které zajistí do budoucna „zdravý“ rozvoj obce. Níže uvedené roky jsou pouze orientační, závisí na finančním zdraví obce, aktuální potřebě a dotačních podmínkách.

Infrastruktura, obecní majetek

Cíl, Opatření, Aktivita	Termín	Důležitost	Zdroj financování
Rekonstrukce stávajících místních komunikací v obci	Průběžně	Nízká	Rozpočet obce / dotace
Výstavba komunikací a tech. infrastruktury k novým stavebním pozemkům	Dle potřeby	Vysoká	Rozpočet obce / dotace
Zajištění základní energetické soběstačnosti (fotovoltaika, tepelná čerpadla)	Průběžně	Nízká	Rozpočet obce / dotace
Zvyšování bezpečnosti dopravy	Průběžně	Vysoká	Rozpočet obce / dotace
Rekonstrukce veřejného osvětlení	2024 - 2025	Vysoká	Rozpočet obce / dotace
Výstavba kanalizace a čističky odpadních vod	Nestanoveno	Střední	Rozpočet obce / dotace
Rekonstrukce/obnova a rozšíření vodovodního řádu, včetně rekonstrukce vodohospodářských budov	Průběžně	Vysoká	Rozpočet obce / dotace
Zateplení budovy bývalé školy	2026 -2027	Nízká	Rozpočet obce / dotace
Výkup pozemků pro novou výstavbu	Průběžně	Střední	Rozpočet obce / dotace
Rekonstrukce a dostavba chodníků	2024 - 2028	Vysoká	Rozpočet obce / dotace
Výkup a rekonstrukce „Teletníku“ v areálu ZD pro uskladnění obecní techniky	2024 - 2025	Střední	Rozpočet obce / dotace
Nákup kom. techniky pro údržbu a rozvoj obce	Průběžně	Nízká	Rozpočet obce / dotace
Napojení nového vrtu na zdroj elektrické energie	2025 - 2027	Vysoká	Rozpočet obce / dotace
Rekonstrukce a rozšíření budovy obecního úřadu	2027 - 2030	Vysoká	Rozpočet obce / dotace
Rekonstrukce a vybavení kuchyně v objektu bývalé školy	2030	Střední	Rozpočet obce / dotace

Volný čas, kultura, sport

Cíl, Opatření, Aktivita	Termín	Důležitost	Zdroj financování
Podpora místních spolků a organizací, příspěvky z rozpočtu obce na pořádání akcí	Průběžně	Vysoká	Rozpočet obce
Rekonstrukce a výstavba ploch a hřišť k volnočasovým aktivitám	Dle potřeby	Vysoká	Rozpočet obce / dotace
Propagace obce	Průběžně	Střední	Rozpočet obce
Podpora spolupráce s okolními obcemi	Průběžně	Vysoká	Rozpočet obce

Životní prostředí

Cíl, Opatření, Aktivita	Termín	Důležitost	Zdroj financování
Obnova, údržba a zřizování veřejné zeleně	Průběžně	Nízká	Rozpočet obce / dotace
Rekonstrukce bezpečnostního přelivu, požeráku na rybníku Mlýnský, včetně odbahnění	2025 - 2027	Vysoká	Rozpočet obce / dotace
Obnova lesních porostů po kůrovci	Průběžně	Vysoká	Rozpočet obce / dotace
Nákup odpadových nádob, kontejnerů a zastřešení míst pro sběr odpadu	2024	Vysoká	Rozpočet obce / dotace

Ve výše uvedeném přehledu nejsou uvedeny činnosti, které mohou vyplynout z nepředvídaných okolností během následujícího období.

Podpora realizace programu

Garantem Programu rozvoje obce na období (PRO) 2024 – 2034 je starosta obce, který bude odpovídat za realizaci a aktualizaci programu. Představitelé obce budou naplňovat svou zákonnou povinnost pečovat o všestranný rozvoj svěřeného území a o potřeby jeho občanů, které s nimi budou průběžně konzultovat a budou aktivně dohlížet na úspěšnou realizaci, aktualizaci plánu a plnění navržených cílů.

Program rozvoje obce bude zpřístupněn všem občanům na internetových stránkách obce <https://www.obec-cervenyradek.cz/>, případně i k zapůjčení v listinné podobě na obecním úřadě. Na obecních stránkách budou rovněž zveřejňovány informace o jeho plnění a aktualizaci. PRO bude vyhodnocovat realizační tým, ve kterém bude starosta obce, místostarosta obce, případně jím pověřená osoba. Monitorování průběhu realizace programu rozvoje obce proběhne vždy jednou za 2 roky. Zhodnotí se dílčí dosažené úspěchy, neúspěchy a naplňování indikátorů, případně i návrhy změn tohoto dokumentu. Aktualizace PRO budou prováděny v případě, že se vyskytnou nové problémy, situace vyžadující řešení nebo na podněty občanů. Dílčí revize PRO budou provádět zastupitelé obce.

Rozpočet

Obec má v současné době roční příjmy ve výši cca 5 mil. Kč. Obec v současné době hospodaří bez dluhů.

Schvalovací doložka

Tento dokument byl schválen zastupitelstvem obce na 13. zasedání konaném dne 16. 12. 2023 pod číslem usnesení č. 18 nadpoloviční většinou hlasů všech členů zastupitelstva obce.

.....
Bc. Tomáš Kučera
starosta

.....
Ing. Vojtěch Dohnal
místostarosta